

PODÉLNÝ PROFIL M 1:250/25

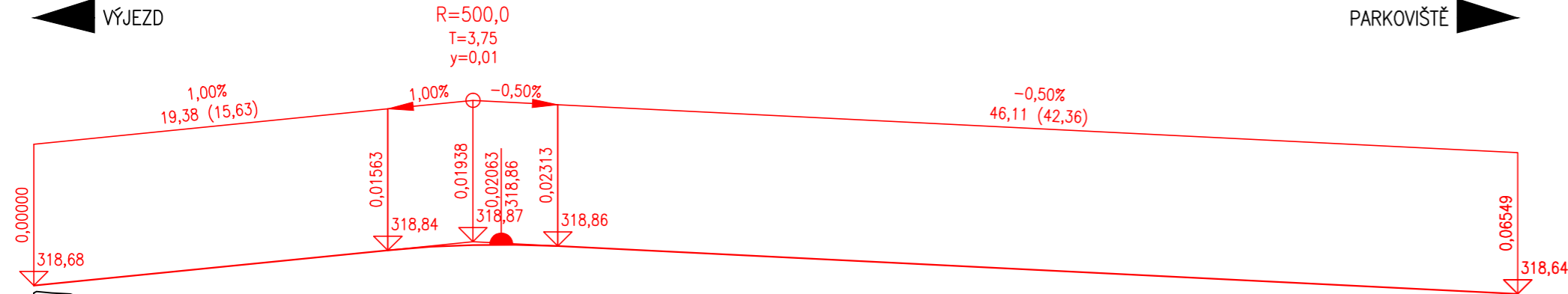
KRAJ:
KATASTRÁLNÍ ÚZEMÍ:
PARCELY:
DRUH POZEMKŮ:

	MORAVSKOSLEZSKÝ
	KRNOV – HORNÍ PŘEDMĚSTÍ
	1866/1
	OSTATNÍ PLOCHA

VÝJEZD

PARKOVIŠTĚ

SKLONOVÉ POMĚRY:



SROVNÁVACÍ ROVINA:

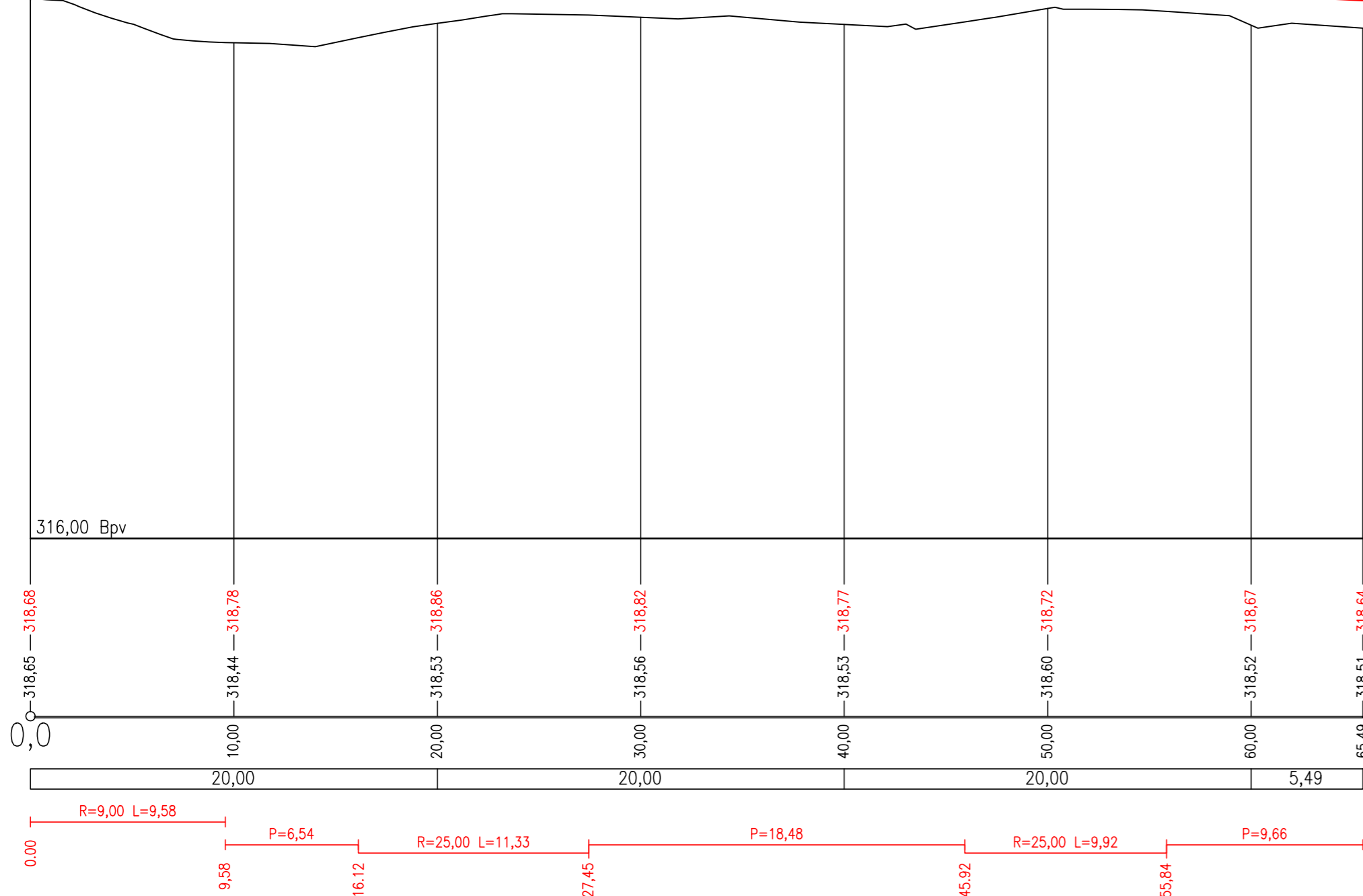
KÓTY NIVELETY:


KÓTY TERÉNU:

STANIČENÍ:

VZDÁLENOST PŘ. ŘEZŮ:

SMĚROVÉ POMĚRY:



PROJEKTANT	KONTROLA	ZODP. PROJEKTANT	 PROJEKT KANCELÁŘ
Ing. Michal Harašta	Ing.arch. Marek Juránek	Ing. Michal Harašta	
INVESTOR: Sdružené zdravotnické zařízení Krnov, příspěvková organizace, I.P.Pavlova 552/9,Krnov 794 01			
KRAJ: Moravskoslezský KATASTR. ÚZEMÍ: Krnov - Horní Předměstí			
STAVBA: <div style="text-align: center; font-size: 1.2em;">Krnovská nemocnice parkoviště</div>			FORMÁT 3xA4
			DATUM 06/2025
			ZAKÁZKA ČÍSLO MH 02/24
			STUPĚŇ PDPS
OBSAH: SO 102 - PARKOVIŠTĚ PODÉLNÝ PROFIL			MĚŘÍTKO 1:250/25
			ČÍSLO VÝKRESU D.13